

# DIGIGREEN



# MAPPING

## Esplorazioni e mappature del territorio urbano

Gruppo Target: Classi 3H, 3A, 2SM

# TuttoCittà

LA CITTÀ A PORTATA DI MANO

www.tuttocitta.it

2008/2009 ROMA E DINTORNI

COPIE 1.069.694



- MAPPE CITTADINE  
con tutte le funzioni per capogruppo
- VIE, CAP E VETRINE
- NUMERI UTILI
- TRASPORTI
- WEEK END  
FUORI CITTÀ

**Electricità**  
ALL'INFERNO LE ALTRE  
FOTO DEL CONCORSO

SEAT **PAGINE GIALLE**

Publicazione periodica  
di distribuzione in rete gratuita  
agli utenti telefonici

1 Maurizio Abbate. "Roma, trails of lights"  
2 Francesca Pompel. "Roma, qui l'energia scorre  
anche sotto terra!"

3 Rossella Coltrinari. "Roma, l'energia delle menti al lavoro"  
4 Maurizio Abbate. "Roma, bagliori imperial!"

www.grupporosati.it

www.grupporosati.it

LANCIA FIAT ALFA ROMEO  
**gruppo rosati**  
Un partner Unico  
FIAT HYUNDAI MITSUBISHI LAND ROVER





4

4

5

5

A

B

Tav. 29 ▼

C

▼ Tav. 3



Applaudi

Commenta

Salva in un Elenco

Condividi

Modifica



Autore  
**Silvia e Marta**

34 1 15

Aggiungi compagni di percorso

Distanza  
**2,94 km**

Dislivello positivo  
**6 m**

Difficoltà tecnica  
**Medio**

Dislivello negativo  
**42 m**

Altitudine massima  
**93 m**

Trailrank  
**11**

Altitudine minima  
**53 m**

Tipo di percorso  
**Solo andata**





STRUMENTI/APP  
DI TRACCIAMENTO  
GEO REFERENZIATO

SGUARDO  
SINOTTICO

①

TRACCIAMENTO SU UNA  
MAPPA DEI MIEI SPOSTAMENTI

MAPPA

②

ARCHIVIO DI ELEMENTI  
MULTIMEDIALI

NARRAZIONE





M

+

1

2

VIA AZZONE

VIA ACCURSIO


VIA GRAZIANO

VIA AURELIA

VIA BALDO DEGLI UBALDI

Informazioni

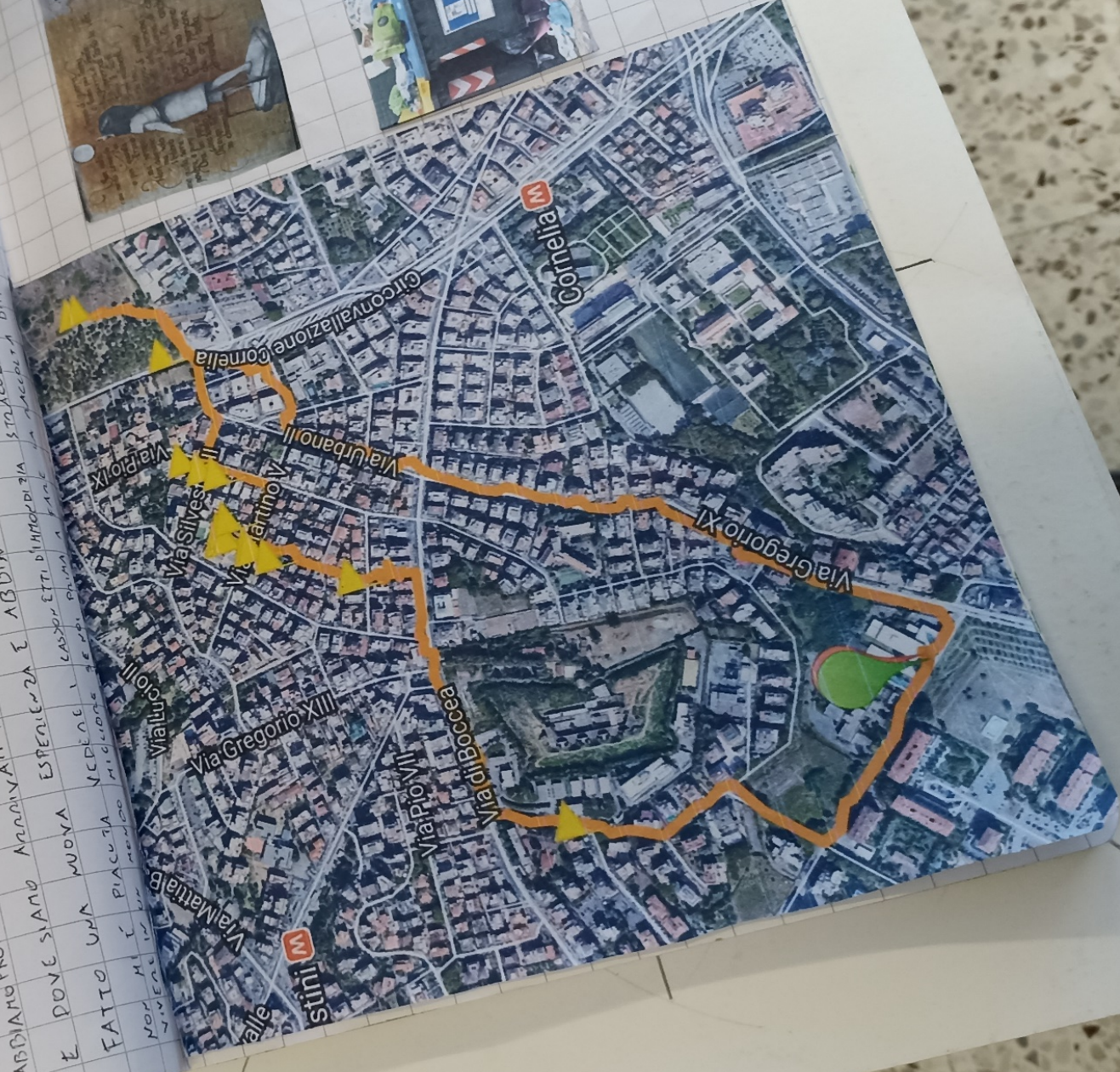






## PERCORSO FATTO INSIEME ALLA CLASSE

FINALMENTE ABBIAMO FATTO UN'ESPERIENZA INSIEME ALLA CLASSE! QUESTA ESPERIENZA È STATA  
MOLTO ENTUSIASMA. ABBIAMO INIZIATO IL NOSTRO PERCORSO PARTENDO ALLA  
SQUADRA ADDIAMO INIZIATO IL NOSTRO PERCORSO PARTENDO ALLA  
MOLTO ENTUSIASMA. ABBIAMO INIZIATO IL NOSTRO PERCORSO PARTENDO ALLA  
SIAMO PARTITI INTORNO ALLE 8:45 DA SCUOLA ADDIAMO INIZIATO IL NOSTRO PERCORSO  
SCOPERTA DELLA VITA INTORNO A PORTOFINO PARTI, PANCHI, DIETI. ABBIAMO INIZIATO IL NOSTRO PERCORSO  
PERCORREMO VIA BOCCA DOVE HO ~~partito~~ PARTI, PANCHI, DIETI. ABBIAMO INIZIATO IL NOSTRO PERCORSO  
PERCORREMO VIA SILVESTRO II POI SIAMO ARRIVATI A PORTOFINO PARTI, PANCHI, DIETI. ABBIAMO INIZIATO IL NOSTRO PERCORSO  
FATTO SU UN NUDO CON VIA POLBIA SCINTA PER ARRIVARE CHE PARTIVA DEL TEMPO DISPOSTO DA UNA BARCA  
DURANTE LA GUERRA E CHE UN ENA FELICE SOLO CON UN TOZZO DI PANE E FORSE SI ERA UN FELICE ARCA  
PERCHÉ C'ERA MENO CEMENTO E PIÙ ENA. POI CI OCCI SARI QUELLA CENTE CHE BUTTA LA SPARTAZZA DOME LU  
CAPITA' CENTE CHE PORTANO DELLE PULTRONE... ABBIAMO POI RAGGIUNTO IL PRIMO DELLA PIRESA SACCHETTI ED È  
STATO BELLO ANDARE IN GINO PER IL PARCO POI SIAMO PASSATI PER CIRCUMNAVIGAZIONE CORNELIA DA DOVE  
ABBIAMO PROSEGUITO PER VIA URBANO II POI VIA GREGORIO XI DOVE SI TROVA LA POSTA SCUOLA PERCHÉ ABBIAMO  
E DOVE SIAMO ARRIVATI INTORNO ALLE 9:30. SONO TORNATA A CASA PIÙ FELICE PERCHÉ ABBIAMO  
FATTO UNA NUOVA ESPERIENZA E ABBIAMO TRA SCORSO DUE ORE ALL'ARIA APERTA SOLO UNA COSA  
NON MI È PIACUTA VEDERE I CASORRETTI D'IMMEDIATA STRACCHI E HO PENSATO CHE DIFFICILMENTE POSSIAMO

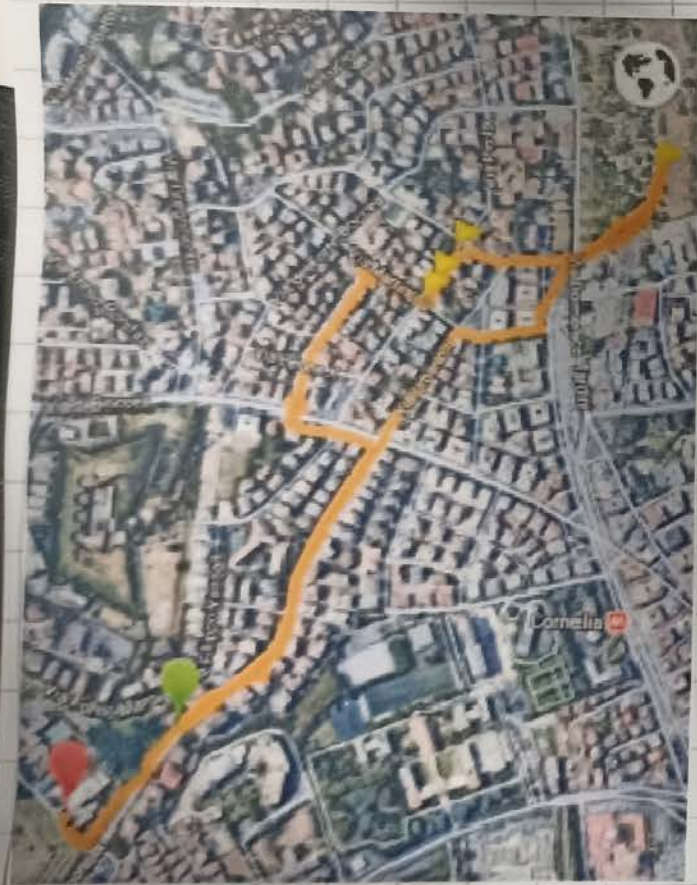




# USCITA CON LA CLASSE 8/11/2021

LUNEDÌ 8 NOVEMBRE 2021 IO INSIEME AI MIEI COMPAGNI DI CLASSE, ACCOMPAGNATI DAL PROFESSORE DI TECNOLOGIA ABBIAMO FATTO UNA PASSEGIATA NEL QUARTIERE AURELIO

IL PERCORSO CHE ABBIAMO FATTO È QUESTO:



USCITI DALLA SCUOLA ABBIAMO PROSEGUITO DIRITTO PER VIA GREGORIO XI E DURANTE IL NOSTRO TRAGITTO ABBIAMO DIVERSE FOTO:





Salva in un Elenco

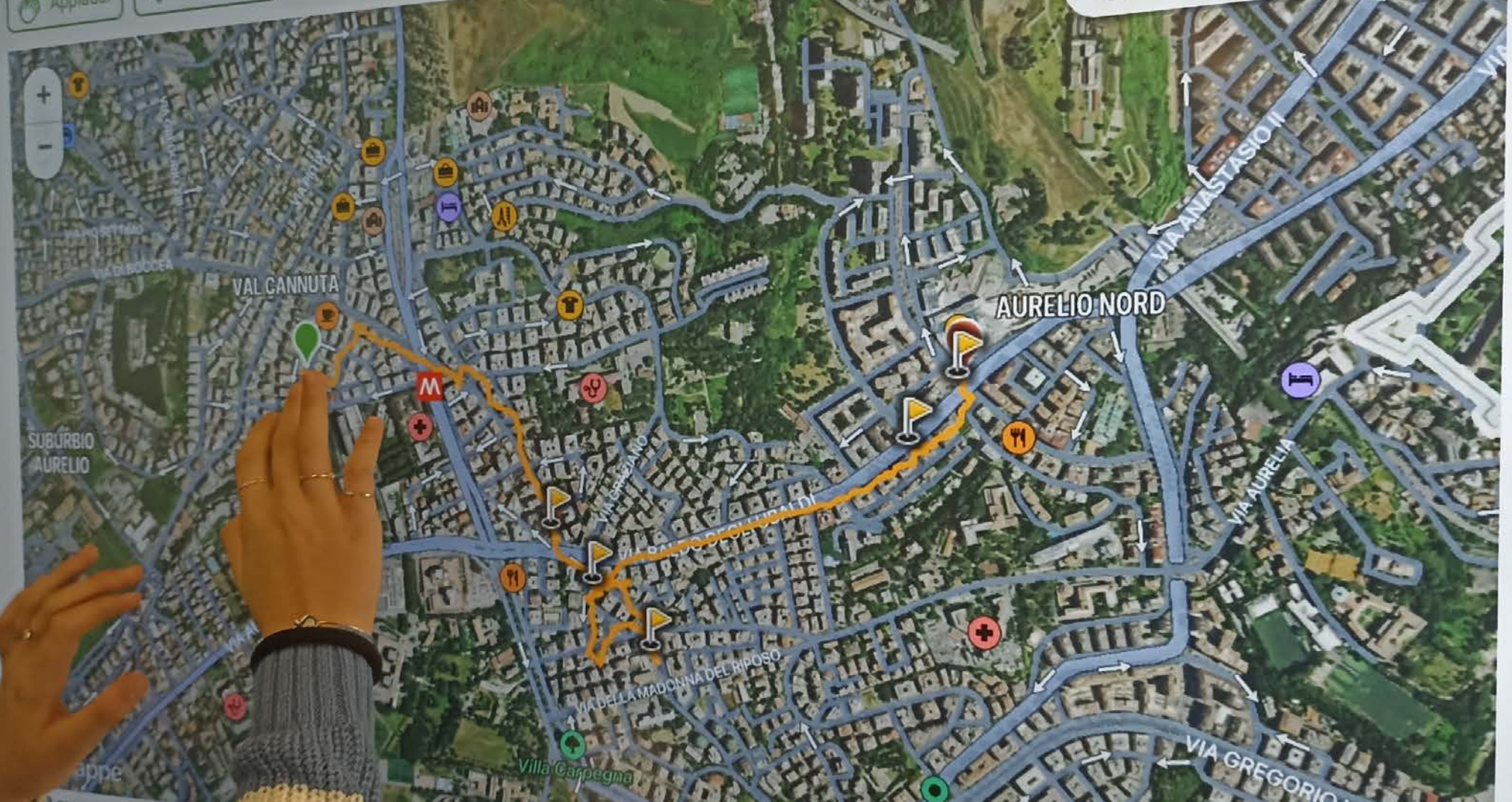
Condividi

Modifica

Applaudi

Commenta

Mappe



34

A

Di


Alt

Alt

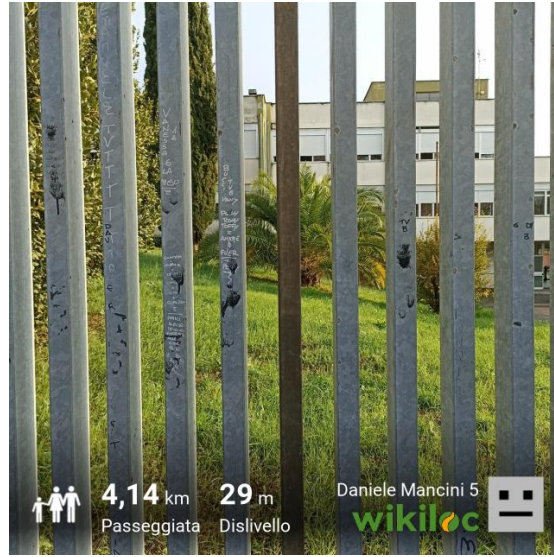




4,14 km 29 m  
Passeggiata Dislivello  
Daniele Mancini 5  
wikiloc



4,14 km 29 m  
Passeggiata Dislivello  
Daniele Mancini 5  
wikiloc



4,14 km 29 m  
Passeggiata Dislivello  
Daniele Mancini 5  
wikiloc



3,42 km 21 m  
Passeggiata Dislivello  
Daniele Mancini 5  
wikiloc



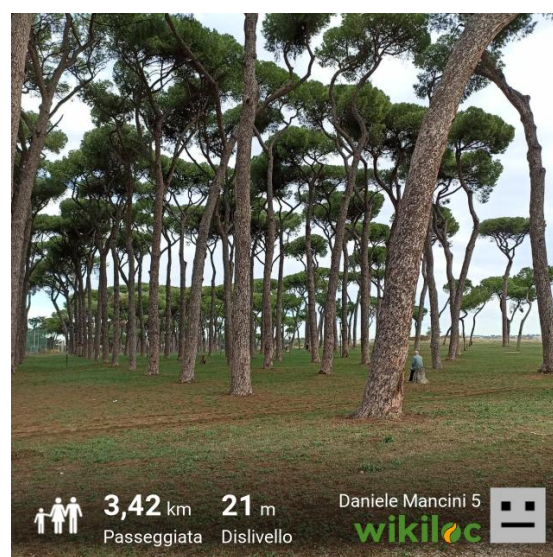
3,42 km 21 m  
Passeggiata Dislivello  
Daniele Mancini 5  
wikiloc



3,42 km 21 m  
Passeggiata Dislivello  
Daniele Mancini 5  
wikiloc



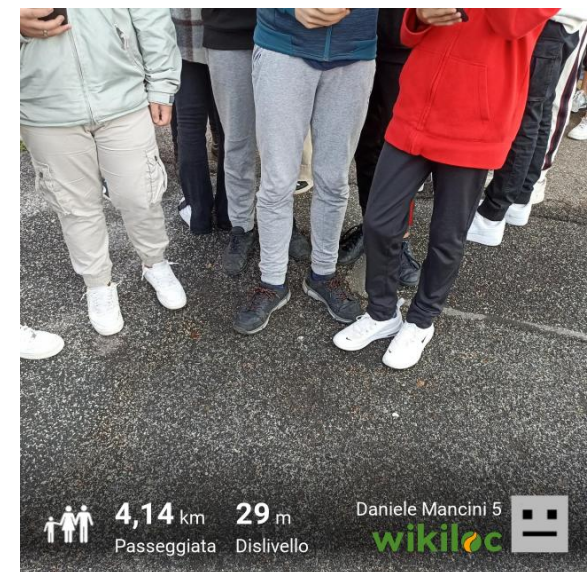

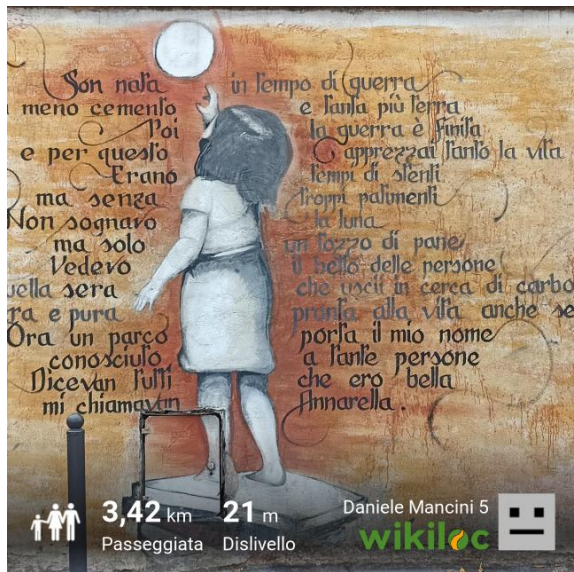


3,42 km 21 m  
Passeggiata Dislivello  
Daniele Mancini 5  
wikiloc




3,42 km 21 m  
Passeggiata Dislivello  
Daniele Mancini 5  
wikiloc









**3,81** km

Passeggiata

**21** m

Dislivello

Daniele Mancini 5

wikiloc











ROSSA



IN

FONDO

AL

CORRIDOIO

C'è

LA

MIA

AULA

DELLA PRIMA

MEDIA

per eseguire la ricerca





# DIGIGREEN



<https://www.ic-rosmini.edu.it/digigreen/>



THANK  
YOU !

**I.C. A.ROSMINI di ROMA**